

1

**АДМИНИСТРАЦИЯ ЛЕБЯЖЕНСКОГО СЕЛЬСОВЕТА
КУРСКОГО РАЙОНА КУРСКОЙ ОБЛАСТИ**

ПОСТАНОВЛЕНИЕ

от 14 июля 2016 года

№192


**Об утверждении схемы расположения земельного участка на
кадастровом плане территории**

Руководствуясь Земельным кодексом РФ от 25.10.2001 N 136-ФЗ, Федеральным законом от 21.07.1997г. №122-ФЗ «О государственной регистрации прав на недвижимое имущество и сделок с ним», Приказом Минэкономразвития России от 27.11.2014 № 762, Администрация Лебяженского сельсовета Курского района Курской области

ПОСТАНОВЛЯЕТ:

1. Утвердить схему расположения земельного участка на кадастровом плане территории из категории земель: земли населенных пунктов площадью 12 кв.м., расположенный по адресу: Курская область, Курский район, Лебяженский сельсовет, д. Млодать, п. Черемушки, д. 2-е Безлесное ВЛ-10 кВ 432.02 от ПС Безлесная, вид разрешенного использования: энергетика, согласно приложению.
2. Контроль за исполнением настоящего постановления оставляю за собой.
3. Постановление вступает в силу со дня его подписания и действует 2 года.

Глава Лебяженского сельсовета



М.В.Гордеев

Схема расположения земельного участка




Адрес: Курская область, Курский район, Лебяженский с/с, д. Млодать, п. Черемушки, д. 2-е Б.


Назначение земельного участка: энергетика.

Категория земель: Земли населенных пунктов



Условные обозначения:

- | | |
|---|---|
|  | — границы образуемого земельного участка |
|  | — граница кадастрового квартала |
|  | — существующая часть границы, имеющиеся сведения о которой достаточны для определения ее местоположения |
| 46:11:081001 | — номер кадастрового квартала |
| :213 | — номер земельного участка, стоящего на ГКУ |
| ● 24 | — характерная точка земельного участка |



Приложение к постановлению
администрации Лебяженского с/с.

№ 192 от 19.04.2016г.

МСК-46



Масштаб 1 : 5000

Обозначение характерных точек	Координаты, м	
	Х	У
5=12 кв. м		
ЗУ1(1)		
н1	405970	1305930
н2	405968	1305934
н3	405967	1305934
н4	405970	1305930
н1	405970	1305930
ЗУ1(2)		
н5	405939	1305867
н6	405939	1305867
н7	405939	1305867
н8	405939	1305867
н5	405939	1305867
ЗУ1(3)		
н9	405911	1305803
н10	405911	1305803
н11	405910	1305803
н12	405910	1305803
н9	405911	1305803
ЗУ1(4)		
н13	405883	1305738
н14	405883	1305739
н15	405882	1305739
н16	405882	1305739
н13	405883	1305738
ЗУ1(5)		
н17	405855	1305674
н18	405855	1305674
н19	405855	1305674
н20	405855	1305674
н17	405855	1305674
ЗУ1(6)		
н21	405827	1305609
н22	405827	1305610
н23	405827	1305610
н24	405827	1305609
н21	405827	1305609
ЗУ1(7)		
н25	405137	1305282
н26	405137	1305282
н27	405137	1305282
н28	405137	1305282
н25	405137	1305282
ЗУ1(8)		
н29	405086	1305314
н30	405086	1305314
н31	405086	1305314
н32	405086	1305314
н29	405086	1305314
ЗУ1(9)		
н33	405031	1305348
н34	405031	1305348
н35	405028	1305350
н36	405028	1305350
н33	405031	1305348
ЗУ1(10)		
н37	405937	1303928
н38	405937	1303928
н39	405933	1303926
н40	405933	1303925
н37	405937	1303928

						ВЛ-10 кВ 423.02 от ПС Безлесная		
Изм.	Кол.уч.	Лист	Ндок	Подп.	Дата	Линейные сооружения		
Утвердил								
						Схема расположения земельного участка		
Разраб.	Яшина О.В.			01.16				
Проверил						ЗАО «Вектор» г.Орел		
						Стадия	Лист	Листов
							1	5

Формат А3

Схема расположения земельного участка







Адрес: Курская область, Курский район, Лебяженский с/с, д. Млодать, п. Черемушки, д. 2-е Безле


Назначение земельного участка: энергетика.

Категория земель: Земли населенных пунктов



Условные обозначения:


-  — границы образуемого земельного участка
-  — граница кадастрового квартала
-  — существующая часть границы, имеющиеся сведения о которой достаточны для определения ее местоположения
-  46:11:081001 — номер кадастрового квартала
-  :99 — номер земельного участка, стоящего на ГКУ
-  33 — характерная точка земельного участка



Безлесное, ВЛ-10 кВ 423.02 от ПС Безлесная

Приложение к постановлению администрации Лебяженского с/с.

№ 192 от 14.04.2016г.



МСК-46



Масштаб 1 : 5000

ЗУ1(11)		
н41	405925	1303875
н42	405925	1303875
н43	405925	1303875
н44	405925	1303875
н41	405925	1303875
ЗУ1(12)		
н45	405913	1303815
н46	405913	1303816
н47	405912	1303816
н48	405912	1303815
н45	405913	1303815
ЗУ1(13)		
н49	405899	1303755
н50	405901	1303759
н51	405900	1303759
н52	405899	1303755
н49	405899	1303755
ЗУ1(14)		
н53	404429	1304034
н54	404429	1304034
н55	404428	1304034
н56	404428	1304034
н53	404429	1304034
ЗУ1(15)		
н57	404347	1304049
н58	404347	1304050
н59	404345	1304048
н60	404345	1304048
н57	404347	1304049
ЗУ1(16)		
н61	404297	1304101
н62	404297	1304101
н63	404297	1304101
н64	404297	1304101
н61	404297	1304101
ЗУ1(17)		
н65	404250	1304152
н66	404250	1304152
н67	404250	1304152
н68	404250	1304152
н65	404250	1304152
ЗУ1(18)		
н69	404202	1304204
н70	404202	1304205
н71	404202	1304204
н72	404202	1304204
н69	404202	1304204
ЗУ1(19)		
н73	404152	1304258
н74	404152	1304258
н75	404152	1304258
н76	404152	1304258
н73	404152	1304258
ЗУ1(20)		
н77	403744	1303878
н78	403743	1303882
н79	403747	1303883
н80	403746	1303883
н81	403742	1303882
н82	403744	1303878
н77	403744	1303878

						ВЛ-10 кВ 423.02 от ПС Безлесная		
Изм.	Кол.уч.	Лист	Ндок	Подп.	Дата	Линейные сооружения	Стадия	Лист
Утвердил								2
Разраб.	Яшина О.В.			01.16		Схема расположения земельного участка	ЗАО «Вектор» г.Орел	
Проверил								

Формат А3

Схема расположения земельного участка

Адрес: Курская область, Курский район, Лебяженский с/с, д. Млодоть, п. Черемушки, д. 2-е Безл


Назначение земельного участка: энергетика.

Категория земель: Земли населенных пунктов



Условные обозначения:


- — границы образуемого земельного участка
- — граница кадастрового квартала
- — существующая часть границы, имеющиеся сведения о которой достаточны для определения ее местоположения
- 46:11:081101 — номер кадастрового квартала
- :117 — номер земельного участка, стоящего на ГКУ
- 54 — характерная точка земельного участка




Приложение к постановлению
администрации Лебяженского с/с.

№ 192 от 14.04.2016г.

МСК-46



лесное, ВЛ-10 кВ 423.02 от ПС Безлесная



Масштаб 1 : 5000

3У1(21)		
н83	403718	1303842
н84	403719	1303842
н85	403718	1303842
н86	403718	1303842
н83	403718	1303842
3У1(22)		
н87	403694	1303803
н88	403694	1303803
н89	403694	1303803
н90	403694	1303803
н87	403694	1303803
3У1(23)		
н91	403666	1303758
н92	403666	1303758
н93	403665	1303758
н94	403665	1303758
н91	403666	1303758
3У1(24)		
н95	403637	1303713
н96	403637	1303713
н97	403637	1303713
н98	403637	1303713
н95	403637	1303713
3У1(25)		
н99	403610	1303671
н100	403610	1303671
н101	403610	1303671
н102	403610	1303671
н99	403610	1303671
3У1(26)		
н103	403531	1303546
н104	403532	1303547
н105	403531	1303547
н106	403531	1303547
н103	403531	1303546
3У1(27)		
н107	403506	1303505
н108	403506	1303505
н109	403506	1303506
н110	403505	1303505
н107	403506	1303505
3У1(28)		
н111	403488	1303475
н112	403489	1303478
н113	403489	1303479
н114	403487	1303475
н111	403488	1303475
3У1(29)		
н115	404110	1304310
н116	404110	1304310
н117	404107	1304308
н118	404107	1304308
н115	404110	1304310
3У1(30)		
н119	404049	1304424
н120	404051	1304427
н121	404050	1304427
н122	404049	1304424
н119	404049	1304424
3У1(31)		
н123	404005	1304429
н124	404004	1304433
н125	404004	1304433
н126	404005	1304429
н123	404005	1304429

ВЛ-10 кВ 423.02 от ПС Безлесная

Изм.	Кол.уч.	Лист	Ндок	Подп.	Дата				
Утвердил						Линейные сооружения	Стадия	Лист	Листов
								3	
Разраб.	Яшина О.В.			01.16		Схема расположения земельного участка			ЗАО «Вектор» г. Орел
Проверил									

Формат А3

Схема расположения земельного участка

Адрес: Курская область, Курский район, Лебяженский с/с, д. Млодать, п. Черемушки, д. 2-е Б


Назначение земельного участка: энергетика.

Категория земель: Земли населенных пунктов



Условные обозначения:


- — границы образуемого земельного участка
- — граница кадастрового квартала
- — существующая часть границы, имеющиеся сведения о которой достаточны для определения ее местоположения
- 46:11:082222 — номер кадастрового квартала
- :255 — номер земельного участка, стоящего на ГКУ
- 101 — характерная точка земельного участка




Приложение к постановлению
администрации Лебяженского с/с.

№ 192 от 14.04.2016г.

МСК-46



Безлесное, ВЛ-10 кв 423.02 от ПС Безлесная



Масштаб 1 : 5000

						ВЛ-10 кВ 423.02 от ПС Безлесная			
Изм.	Кол.уч.	Лист	Ндок	Подп.	Дата				
Утвердил						Линейные сооружения		Стация	Лист
								4	Листов
Разраб.		Яшина О.В.			01.16	Схема расположения земельного участка		ЗАО «Вектор» г. Орел	
Проверил									

Формат А3

Схема расположения земельного участка

Адрес: Курская область, Курский район, Лебяженский с/с, д. Млодать, п. Черемушки, д. 2-е Безлесно


Назначение земельного участка: энергетика.

Категория земель: Земли населенных пунктов



Условные обозначения:

- — границы образуемого земельного участка
- — граница кадастрового квартала
- — существующая часть границы, имеющиеся сведения о которой достаточны для определения ее местоположения
- 46:11:081301 — номер кадастрового квартала
- :75 — номер земельного участка, стоящего на ГКУ
- 147 — характерная точка земельного участка



Приложение к постановлению
администрации Лебяженского с/с.

№ 192 от 14.04.2016г.

МСК-46

есное, ВЛ-10 кВ 423.02 от ПС Безлесная



Масштаб 1 : 5000

						ВЛ-10 кВ 423.02 от ПС Безлесная		
Изм.	Кол.уч.	Лист	Ндок	Подп.	Дата			
Утвердил						Линейные сооружения		Стация
								Лист
						5		Листов
Разраб.	Яшина О.В.			01.16		Схема расположения земельного участка		ЗАО «Вектор» г.Орел
Проверил								

Формат А3